



Banco Mundial . BRAZEEC Project
Component 2: ICT Solutions for Equitable and Sustainable Transport
**“Provendo modalidades de transporte mais equitativas e sustentáveis
para populações vulneráveis na comunidade de Paraisópolis,
São Paulo, Brasil”**



O **Projeto** é uma iniciativa do **Banco Mundial**, quem financia programas para otimizar e melhorar:

- ✓ Gestão do Transporte de Cargas
- ✓ Coordenação das Políticas de Transporte e de Uso do Solo, Melhoria do Transporte Público,
- ✓ Estímulo ao Transporte Não Motorizado
- ✓ Gestão da Demanda do Transporte Motorizado Individual.

Os objetivos gerais do Projeto em Paraisópolis são:

- (i) reduzir as emissões de gases de efeito estufa, fomentando o menor consumo de energia pelos modos de transporte
- (ii) promover a aplicação de políticas e marcos regulatórios para o desenvolvimento de sistemas de transporte sustentáveis.



O **objetivo** deste projeto é desenvolver um diagnóstico de mobilidade que identificará os principais gargalos sofridos pela comunidade de Paraisópolis para acessar às atividades diárias e posteriormente sugerir oportunidades para melhorias.





Embora a comunidade tenha recebido atenção e recursos tanto do setor público e dos setores privados nos últimos anos, **a acessibilidade da comunidade e dos seus moradores continua sendo difícil.**

PASSOU NO SPTV: MICROÔNIBUS CIRCULAM SUPERLOTADOS EM PARAISÓPOLIS





contexto

A comunidade recebeu melhorias nos serviços básicos como água encanada, eletricidade e lixo, porém não foram implementadas intervenções de mobilidade significativas dentro da comunidade para solucionar a **distribuição injusta de espaço público, que vem sendo ocupada pelos carros privados.**

A crescente motorização da comunidade contribui ao **congestionamento**, o qual reduz as velocidades de viagem para sistemas de transporte que servem à comunidade e ameaça a resposta rápida dos serviços de emergência; entre outros problemas, incrementa a **insegurança e dificuldades para os meios de transporte não motorizados: pedestres, bicicletas** .





contexto

PARAISÓPOLIS:

- A segunda maior favela da cidade por área e pela população
- 12 vezes mais densa do que a própria cidade
- Localizada no centro da cidade, não periferia
- Ruas estreitas e congestionadas
(taxa de motorização de 10% em 2007 → 33% em 2011)
- Os pedestres são forçados a usar a rua devido a calçadas inexistentes ou ocupadas
- A maioria das viagens dentro da comunidade são a pé
- Linhas de ônibus operam em saturação
- Duas estações de monotrilho estão planejadas para servir a comunidade nos próximos anos





objetivos do projeto

A diagnose identificará como os indivíduos na comunidade viajam, para onde e quais são os tipos de trabalho, estudo, lazer e outras atividades que acontecem, **calculando os efeitos da implementação de infraestrutura de transporte planejada** como as linhas de metrô 4, 5 e 17.

O projeto também tem foco na acessibilidade dos pedestres para as atividades que acontecem dentro da comunidade, assim como o acesso ao transporte coletivo como o metrô existente e sistemas de ônibus que servem a comunidade.





objetivos do projeto

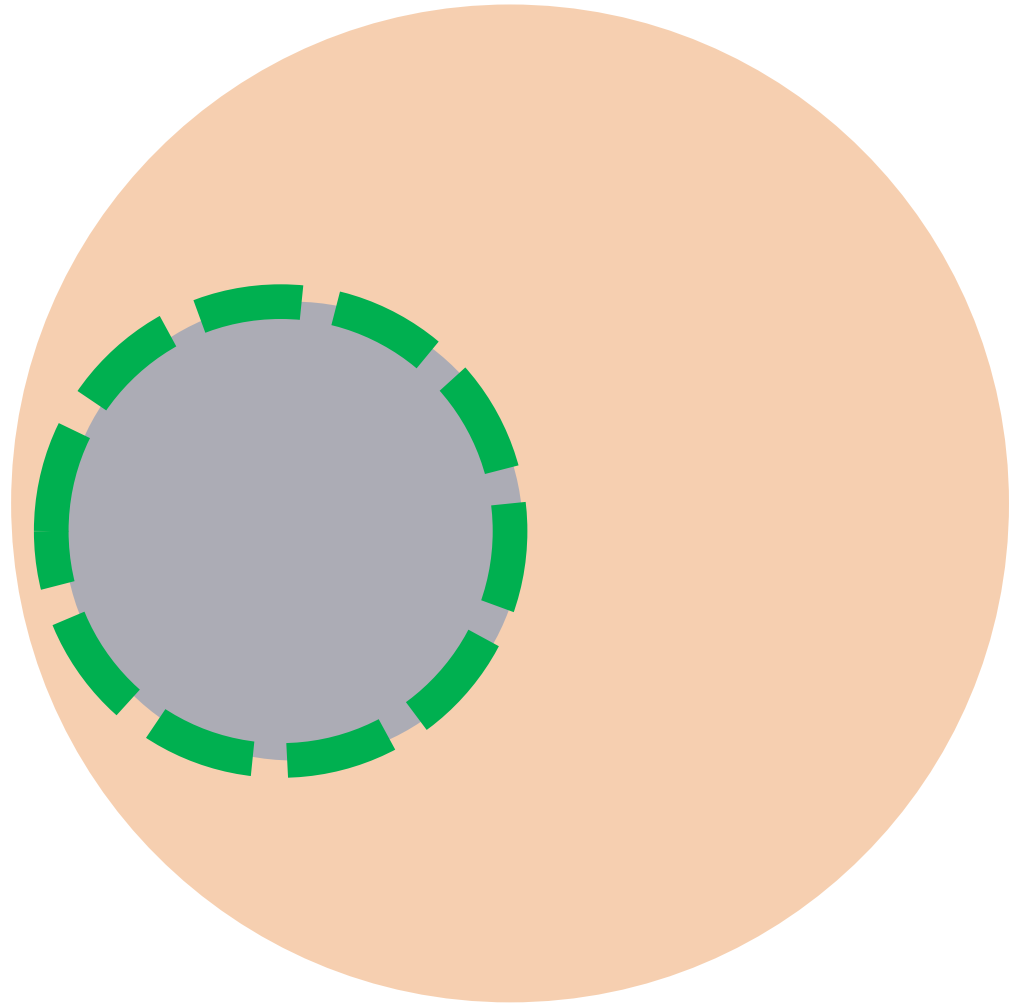
Enquanto a coleta de dados e análises serão aplicados exclusivamente para a comunidade de Paraisópolis, **os resultados informarão aspectos de mobilidade para outros projetos de urbanização de favelas**, tentando melhorar a conhecida falta de informação disponível sobre mobilidade urbana na periferia das cidades.





O diagnóstico avaliará a mobilidade dos moradores de Paraisópolis:

- (1) Dentro da comunidade, onde se desenvolvem atividades comerciais, sociais, de estudo, esporte e lazer
- (2) No perímetro da comunidade, na interfase com a Av. Giovanni Gronchi
- (3) Nos deslocamentos para os outros bairros da cidade





“Provendo modalidades de transporte mais equitativas e sustentáveis para populações vulneráveis na comunidade de Paraisópolis, São Paulo, Brasil”

O que é “vulnerável”?

Na sociedade, um indivíduo vulnerável é aquele que possui **condições** sociais, culturais, políticas, étnicas, econômicas, educacionais e de saúde **diferente de outras pessoas, o que resulta em uma situação desigual**

O que gerou a “situação desigual”?

O acesso desigual a oportunidades, às possibilidades de melhorar



Foto: Tuca Vieira

ver os dois lados



Foto: Irene Quintães



Foto: Irene Quintáns



Porque estudar a mobilidade das pessoas de Paraisópolis?



Foto: Irene Quintáns

para melhorar o acesso às oportunidades





Oportunidades para você...



e oportunidades para mim



A vida é uma sucessão contínua de oportunidades

Gabriel García Márquez



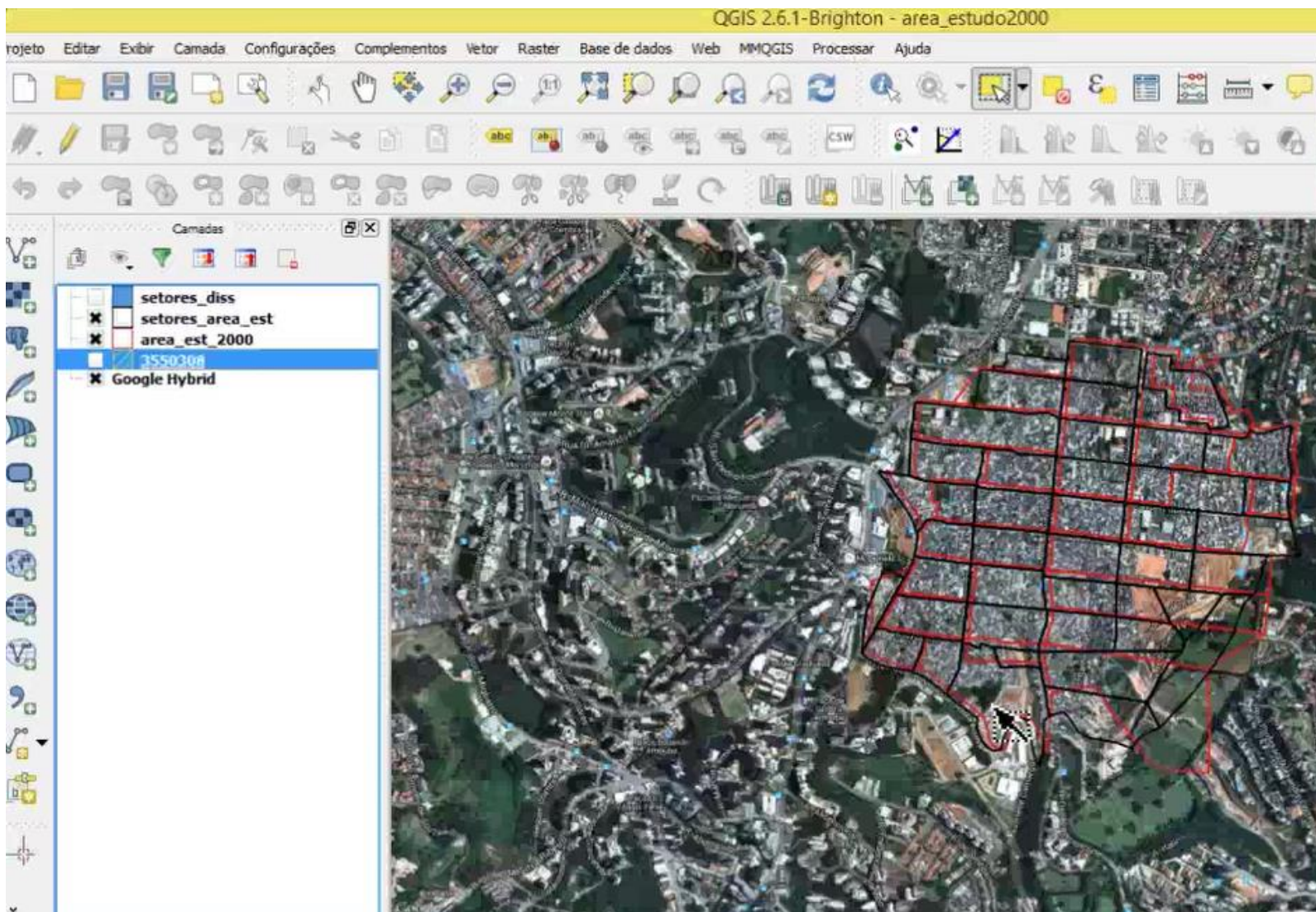


Fase 1

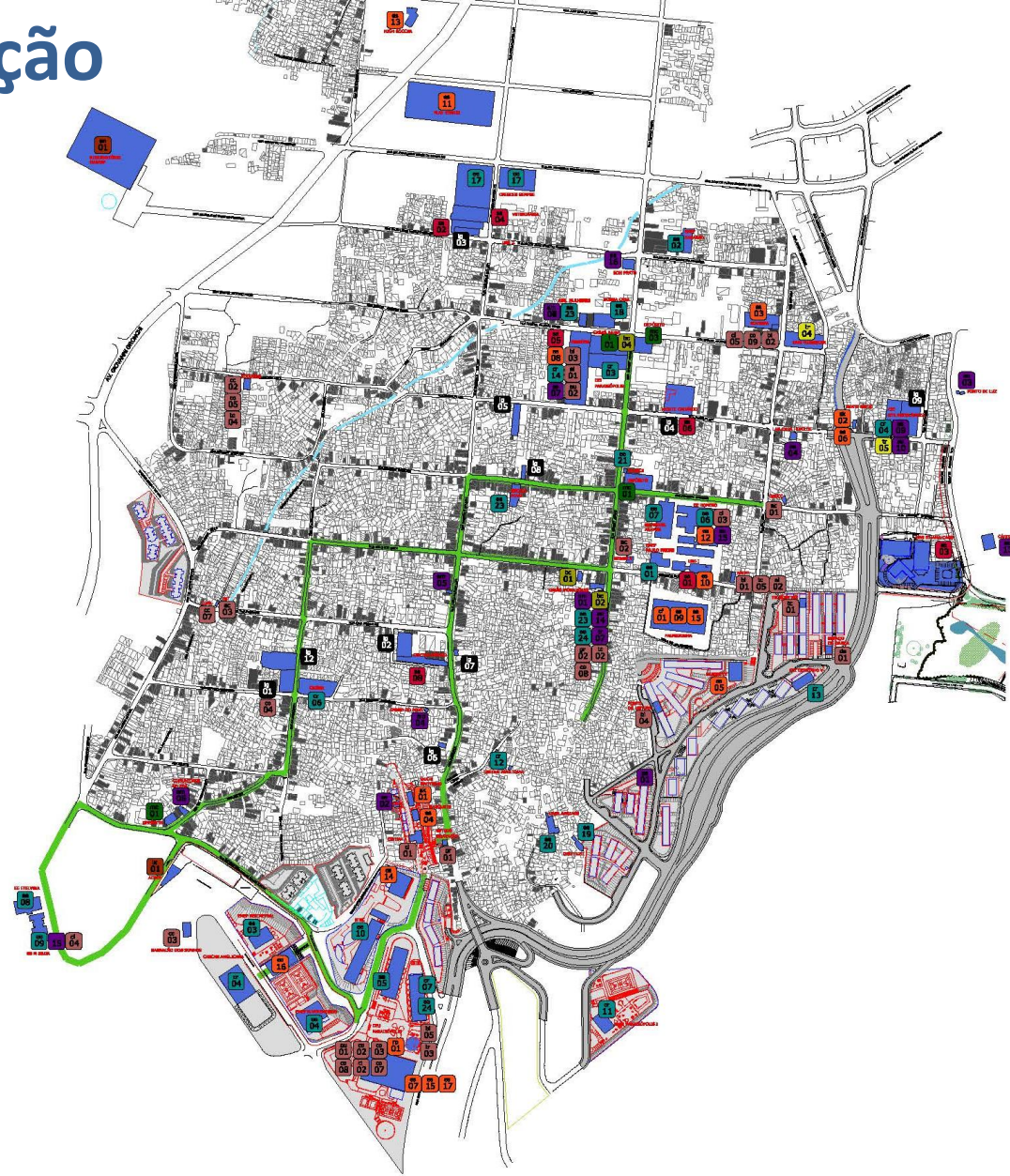
Coleta de dados e análise

- Coleta de dados e análise de dados existentes
- Seleção de aplicativo de smartphone para coletar dados de viagens
- Diagnóstico do mapa de usos do território





atualização



Caminho escolar mapeado na pesquisa 2011
(8.500 estudantes Ensino Fundamental I e II)

Equipamentos públicos e privados

Lojas e serviços

"Caminho cultural escolar"
Comunidade Paraisópolis, São Paulo
SEHAB-Secretaria de Habitação-
2012

- EDUCACIONAL**
 - es-11 - Prefeitura Municipal (Tribal & Square)
 - es-12 - ONG Filhos de Paraisópolis (Parabó) (FF Honorio dos Santos)
 - es-13 - Hap Soccer (Parabó) (Wagner Grossi)
 - es-14 - Hap esporte ETEC
 - es-15 - Projeto Raízes para todos (CEU e Flametalândia)
 - es-16 - Quadra coberta comunitária - Escolas sem-teto
 - es-17 - Projeto Judo Paraisópolis (Instituto Tiago Camba, Local CEU)
 - es-18 - Praça de lazer
 - es-19 - Praça da Saúde - Gracioso
 - es-20 - Praça da Saúde - Carlos Bello
 - es-21 - "Rapel"
 - es-22 - ABAZAP - Associação de Esportistas de Aventura da Estada de São Paulo (CEU)
- CULTURA**
 - Bibliotecas**
 - bc-01 - Biblioteca RECE
 - bc-02 - Espaço do Conhecimento Roberto Bobbio (IM & F Bovepa)
 - bc-03 - Espaço do Conhecimento Sheeah
 - bc-04 - Sala de leitura - Condomínio C
 - bc-05 - Bibliotecas CEU Paraisópolis
 - Equipamentos culturais**
 - cc-01 - Centro Cultural Jardim Colombo I
 - cc-02 - Centro Cultural Espaço Jovem (Primário)
 - cc-03 - Barroco dos Sábios - Projeto de Cultura
 - cc-04 - ONG Vivendo com Arte
 - (SABIOS) Sociedade de Amigos do Morumbi e Vila Saravá
 - cc-05 - ONG Instituto Entusiasmo de Promoção Humana (Prairieira da Cultura Minimal, Cultura 2008)
 - cc-06 - Associação "Arte Superior"
 - cc-07 - Instituto Mafalda Pedagogia de Arte e Educação Social (Ass. Santa Apetinhô)
 - cc-08 - CEUPA Paraisópolis - Centro Usina das Artes
 - Equipamentos teatrais**
 - ct-01 - Interdisciplinar - Programa Estrada na Comunidade - Paraisópolis
 - ct-02 - Interquilôcula (Bibliotecas RECE)
 - Teatros**
 - te-01 - Teatrotent - Condomínio B
 - te-02 - Teatrotent 1 - União dos Moradores e do Comércio de Paraisópolis
 - te-03 - Teatrotent (CEU) União de Informáticos
 - te-04 - "Espaço Jovem" - Teatrotent 2
 - te-05 - União dos Moradores e do Comércio de Paraisópolis (Primária)
 - te-06 - Teatrotent (Bibliotecas RECE)
 - Rede de dança**
 - gr-01 - CEUD de Gravado - Gracioso
 - gr-02 - Médio Comunitário (União de Moradores e do Comércio de Paraisópolis)
 - Rede de dança**
 - da-01 - Espaço de Dança - Condomínio A
 - da-02 - Dançafest - Gracioso ao ar livre - Gracioso
 - da-03 - Chama CEU Paraisópolis
 - da-04 - Chama EE Honório das Neves (Escola da Família)
 - da-05 - Chama EE M Zilda (Escola da Família)
 - da-06 - IM & F Bovepa - oficina artes visuais
 - Auditórios**
 - au-01 - Auditório CEU Paraisópolis
 - au-02 - Auditório Programa Estrada na Comunidade Paraisópolis
 - au-03 - Projeto musical e de dança
 - au-04 - Coral Grupo Harmonia Pedagogia de dança do Teatro de SP
 - au-05 - parceria com a União de Moradores e do Comércio de Paraisópolis - Sol de Verão
 - au-06 - Halls Paraisópolis - Auditório CEU Paraisópolis
 - au-07 - Orquestra Harmonia de Paraisópolis - Auditório CEU Paraisópolis
 - au-08 - Coral "E a música vem..." - Maestro J. Carlos Martins - Igreja São José
 - au-09 - Música de Barroco - União de Moradores e do Comércio de Paraisópolis (Primária)
 - au-10 - Coral "Projeto Ponto" - Igreja São José
 - au-11 - Projeto vocalístico CEU Paraisópolis (Teatro e Dança)
 - au-12 - Música de Barroco coletivo (União de Moradores de Paraisópolis)
 - au-13 - IM & F Bovepa - música (coro e coral)
 - Antenas de comunidade**
 - ac-01 - Casa de Fé e da Consolidação (o "baud" de Paraisópolis)
 - ac-02 - Casa de Saúde
 - ac-03 - Casa do PET
- SÁUDE**
 - sa-01 - UBS I
 - sa-02 - UBS II
 - sa-03 - UBS III/AMACAPS
 - sa-04 - Clínica Veterinária
 - sa-05 - Programa Estrada na Comunidade - Paraisópolis
 - sa-06 - Instituto Missionário Nossa Senhora Monte Calvário
 - sa-07 - Clínica Dental Sorrisões - ao-08-Centro Médico Geraldo Perinotto
- INFRAESTRUTURA**
 - in-01 - Lixo - ANEP Associação de Citadinos Residência Esperança Paraisópolis
 - in-02 - Saneamento: sa-01 - Reservatório SADESP
- RELIGIÃO**
 - ig-01 - Igreja Católica São José
 - ig-02 - Igreja Universal (1)
 - ig-03 - Igreja Testemunhas de Jesus
 - ig-04 - Instituto Missionário Nossa Senhora Monte Calvário
 - ig-05 - Igreja Congregação 06 - Paróquia Nossa Senhora do Peris
 - ig-06 - Igreja Adventista
 - ig-07 - Igreja Universal (2)
 - ig-08 - Igreja Adventista do 7º Dia
 - ig-09 - Igreja Universal (3)
 - ig-10 - Igreja Evangélica (M. Colombo)
 - ig-11 - Igreja Nossa Senhora Conceição de Jardim Colombo
- COOPERATIVAS DE TRABALHO**
 - tr-01 - Cooperativa de Trabalho, Manutenção e Jardinagem
 - tr-02 - Comitê Verbo Divino do Jardim Colombo
 - tr-03 - Organização dos Prestadores sem Fronteiras (F)
 - tr-04 - ONG Floracear
 - tr-05 - Centro Comunitário de Trabalho (Município São Geraldo de São Paulo)
 - tr-06 - Projeto Lazer em Não (Grupo social de empresas Lave & Lave)
 - tr-07 - Agência de Emprego Comunitário
 - tr-08 - União de Moradores e do Comércio de Paraisópolis
- SOCIAL**
 - Associação social**
 - as-01 - CIMS - Centro de Referência Assistencial Social - Condomínio E
 - as-02 - CRAS - Gracioso
 - as-03 - Grupo Antimatrizal Norte de Luz
 - as-04 - Associação Beneficente de Amparo à Criança Lar Casa Humilde
 - as-05 - Casa Abel Central Semente Amizade (Rede das Artes Sociais)
 - as-06 - Obra Social Monteiro São Geraldo de São Paulo
 - as-07 - Programa Estrada na Comunidade - Paraisópolis
 - as-08 - Marfaco Betaria (São Honor (F))
 - as-09 - CCA Centro para Crianças e Adolescentes (Monstero de São Geraldo, com. com. o SMA2D)
 - as-10 - CCA Centro Juventude de Paraisópolis (Monstero de São Geraldo, com. com. o SMA2D)
 - as-11 - PI Paraisópolis Social
 - as-12 - PI Centro comunitário Teatro de Música
 - as-13 - Cáritas Diocesana de Campo Limpo
 - as-14 - Atendimento Jurídico - União de Moradores e do Comércio de Paraisópolis
 - as-15 - Programa Escola da Família - (do São Paulo (FF Honorio e EE M Zilda)
 - as-16 - Programa Estadual ROM PRATO (Sec. de Desenvolvimento Social)
 - Associação composta por moradores**
 - am-01 - União de Moradores e do Comércio de Paraisópolis
 - am-02 - União de Moradores de Jardim Colombo
 - am-03 - União de Moradores da Comunidade Porto Seguro
 - am-04 - Associação Amigo do Povo do Paraisópolis
 - am-05 - Associação Comunitária Unidos de Paraisópolis e Comunidade de Paz
 - am-06 - Associação Mulheres de Paraisópolis
- COMÉRCIO E SERVIÇOS DE REFERÊNCIA**
 - Paraisópolis**
 - bc-01 - Banco I
 - bc-02 - Banco de Paraisópolis (Banco do Brasil)
 - bc-03 - Banco Bradesco (agência)
 - bc-04 - Banco Bradesco (dentro de abastecimento Interar Casa Bahia)
 - bc-05 - Loja material de construção
 - bc-06 - Depósito de Promoção (2)
 - bc-07 - Depósito de Promoção - Milícia (3)
 - bc-08 - Loja móveis e materiais de construção
 - bc-09 - Loja - Casa Bahia
 - bc-10 - Jardim Colombo
 - bc-11 - Banco I
 - bc-12 - Banco Bradesco (agência - Av. Giovanni Gronchi)
 - bc-13 - Loja material de construção
 - bc-14 - Depósito de Promoção (Cajapo)
 - bc-15 - Depósito de construção

QUADRO DE INSTITUIÇÕES PARAIÓSOPOLIS										Mês: Junho/15			
esfera federal	local: estadual	área	Nome da Entidade	Trabalho desenvolvido	Recursos			Escala de atendimento do trabalho	Critérios de atendimento	Local das atividades	Responsável	Projetos futuros	Observações/ pendências para realização das propostas
					Mantenedor	Convênios	Outras fontes						
Gov Municipal	Paraisópolis	educação	E.M.E.F Casario	Ensino fundamental I (1ª a 5ª ano) Educação Jovens e Adultos (EJA)	Governo Municipal	Não tem	Não há Reposo do Governo Federal	305 alunos (146 de manhã e 159 à tarde) 142 alunos (22 EJA Alfabetização, 27 EJA Básica, 45 EJA complementar e 48 EJA Final) (à noite)	A partir de 6 anos	Rua Major José Mariotto Ferreira, 101	Diretora Maria Aparecida Lopes Villar (Cidinha); tel: 3749 - 9133/ 3501 - 5856/ 3507-1979 emefcasario@prefeitura.sp.gov.br	Sala de leitura, de informática e de reforço escolar	Faltam recursos financeiros e materiais (reforma elétrica e hidráulica pois as fossas estão transbordando, não há espaço físico adequado e suficiente para as crianças)
Gov Municipal	Paraisópolis	educação	E.M.E.F Dom Venemundo Toth	Ensino fundamental Educação Jovens e Adultos (EJA) Projeto Ler e Escrever	Governo Municipal	Não tem	Parceria com a Escola Graduada Reposo do Governo Federal	1078 alunos (486 de manhã e 503 à tarde) 251 alunos (13 EJA Básica e 238 EJA Modular) (à noite)	A partir de 6 anos	Rua Dr. José Pedro de Carvalho Lima, 100 Paraisópolis	Diretora Altéia Ganugnani Turpin tel: 3742-9911/ 3742-7124 e coordenadora pedagógica Angela Maria Damasceno Reis Alves tel: 3742 - 9911 emefvenemundototh@prefeitura.sp.gov.br		Precisam de voluntários para palestras sobre sexualidade
Gov Municipal	Paraisópolis	educação	E.M.E.F. Perimetral	Ensino fundamental I (1ª a 9ª ano)	Governo Municipal			393 alunos (187 de manhã e 206 à tarde)		Rua JOSÉ PEDRO DE CARVALHO LIMA, 150	Diretora ANGELA MARIA RODRIGUES DE LIMA; assistente de direção JANIELMA MARIA DE SOUZA RIOS; coordenadora pedagógica INAYA FERNANDA CALADO		
Gov Municipal	Paraisópolis	educação	E.M.E.F Professor Paulo Freitas	Ensino fundamental I (1ª a 9ª ano) Educação de Jovens e Adultos	Governo Municipal	ProZáber Polícia Militar	Reposo do Governo Federal	729 alunos (369 de manhã e 360 à tarde) 153 alunos (11 EJA Básica, 54 EJA complementar e 80 EJA Final) (à noite)	A partir de 6 anos	Rua Welchtor Giola, 296 Paraisópolis	Diretora Luciene Melo Muñoz 3501.4190/3501.4061 emefpfreitas@prefeitura.sp.gov.br	Atendimento saúde/Consciência Negra /Mês Educação (fotografia, vídeos, xadrez, imprensa jovem, reforço escolar, curso ETEC)	
Gov Municipal	Paraisópolis	educação	E.M.E.F. CEU Paraisópolis	Ensino fundamental I (1ª a 9ª ano)	Governo Municipal			594 alunos de 4o a 9o ano de manhã; 593 alunos de 1o a 5o ano de tarde		Rua DOUTOR JOSÉ AUGUSTO DE SOUZA E SILVA, S/N CEP 05412-040	diretora Simone Rocha tel. 3507-3802; assistente de direção Gildo da Silva Mendes		
Gov Municipal	Paraisópolis	educação	E.M.E.L CEU Paraisópolis	Educação Infantil	Governo Municipal			274 alunos de educação infantil (j e II) de manhã; 274 alunos de educação infantil (j e II) de manhã		Rua DOUTOR JOSÉ AUGUSTO DE SOUZA E SILVA, S/N CEP 05412-040	diretora MONIKA PIRES HIRATA coordenadora pedagógica ANA MARIA DUMANGIN SANTOS HOLINARI		
Gov Municipal	Paraisópolis	educação	E.M.E.I Roberto Burle Marx	Educação Infantil	Governo Municipal			500 crianças ate 5a11m29d em 2 turnos		Rua Inaparã 150 (em frente à Central de Triagem)	diretora Cristina Perissado Cabral tel. 37421007 e 37425673; coordenadora pedagógica Haribley Lemonte Rossi		



Novos dados:

- atividade econômica
- capacitações
- empreendedores





MÃOS DE MARIA: CURSO DE DOCES E SALGADOS INSERE MULHERES NO MERCADO DE TRABALHO



MORADORES DE PARAISÓPOLIS PARTICIPAM DE CURSO GRATUITO DE MESTRE DE OBRAS

KELGOIS 21 AGO 2014 0



SANTANDER: PARAISÓPOLIS GANHA NOVA AGÊNCIA BANCÁRIA

JOILDO SANTOS 30 JAN, 2014 0

Semana do Trabalho de 27 a 29 de Maio no Programa Einstein na Comunidade de Paraisópolis

COLETIVO
A MELHOR EXPERIÊNCIA ANTES DO PRIMEIRO EMPREGO

UNIAO PARAISSOPOLIS

União dos Moradores e do Comércio de Paraisópolis
R. Ernest Renan, 1366
Falar com Elizandra ou Fiama



FEA CIDADÃ - PROJETO INCENTIVA EMPREENDEDOR DE BAIXA RENDA A INOVAR



1ª turma de curso Projeto Paraisópolis Empreendedora



Moradoras de Paraisópolis abrem negócios incentivadas pela novela



Construção de novas escolas

Paraisópolis: diagnóstico de mobilidade



Logística das mercadorias e serviço ao cliente

Paraisópolis: diagnóstico de mobilidade



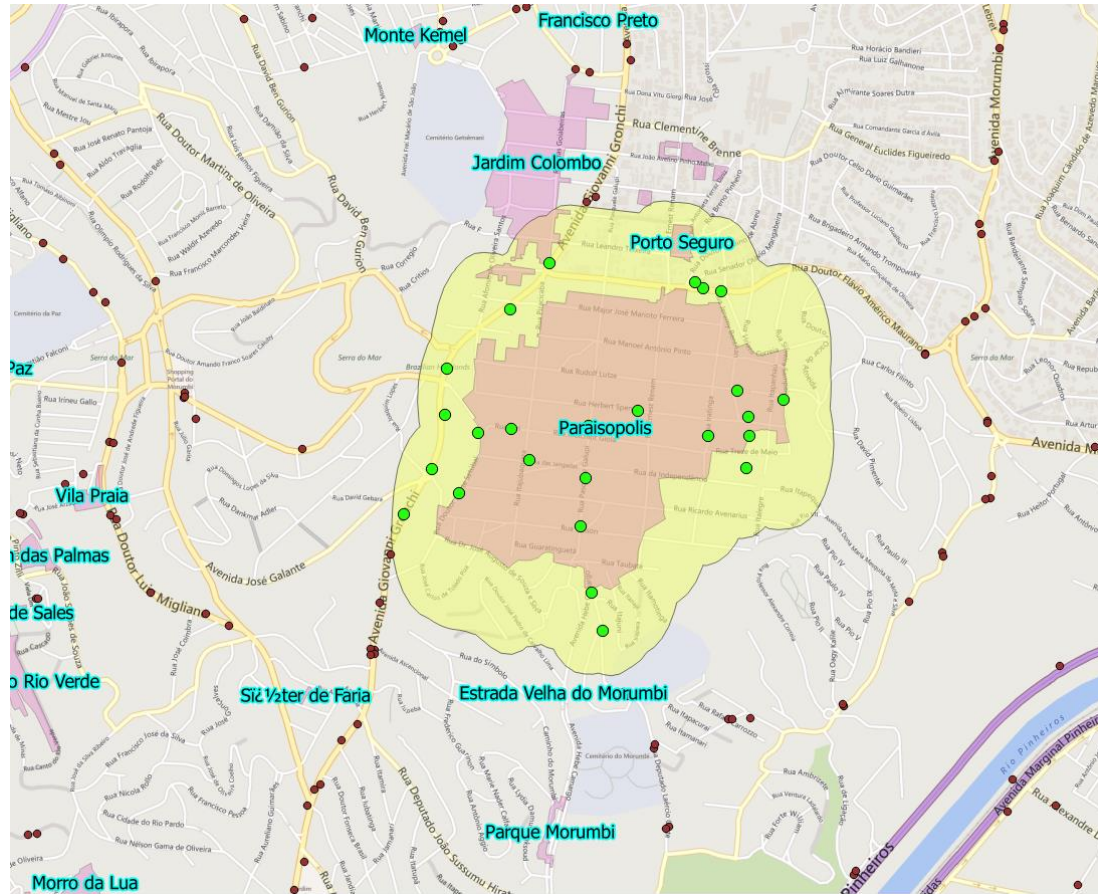
primeiros estudos de mobilidade



ESCOLA
POLITÉCNICA
DA USP

Paraisópolis: diagnóstico de mobilidade

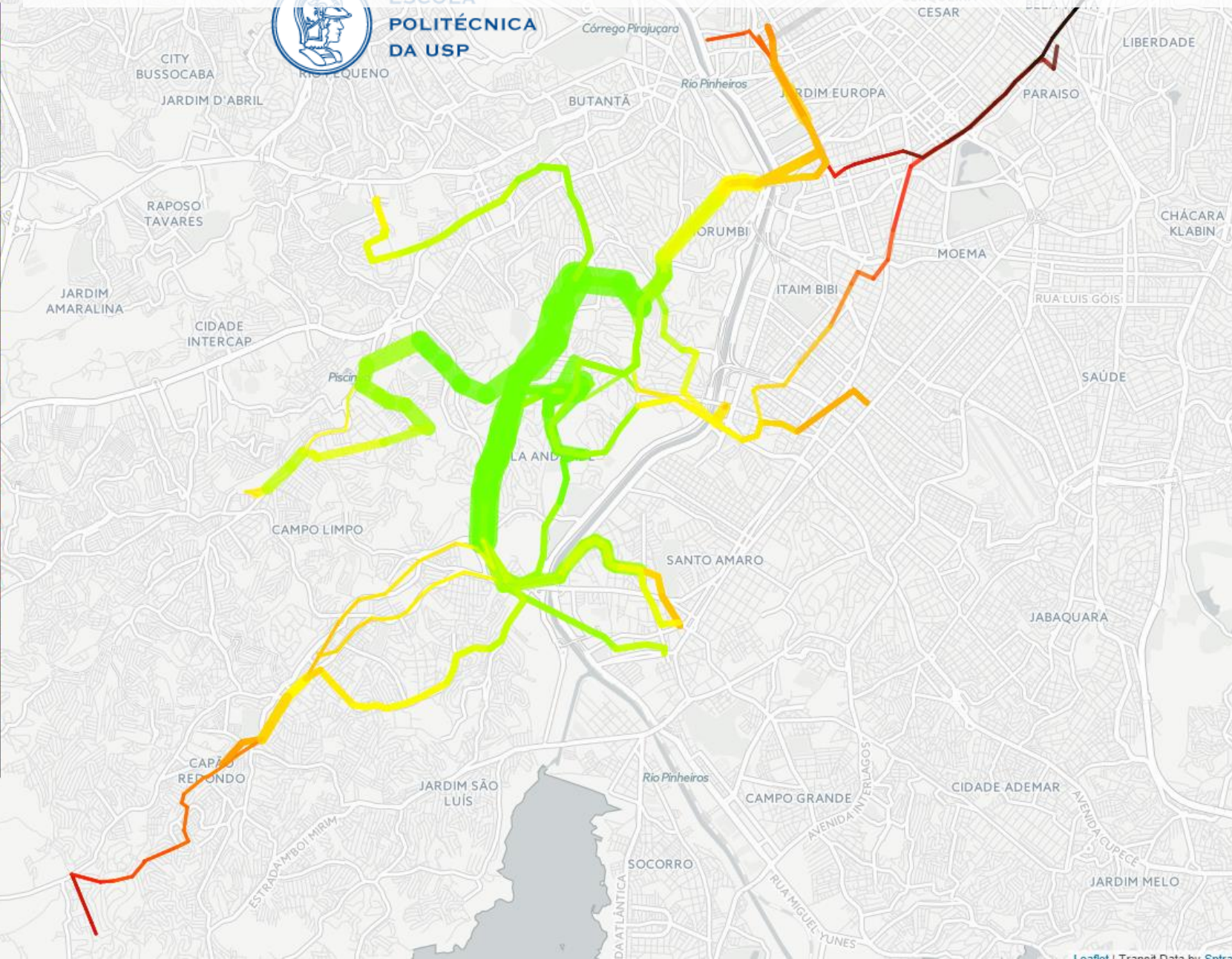
- Contorno oficial as favelas de São Paulo (Prefeitura SP, 2014)
- Buffer de 300 metros.
- 25 pontos de ônibus, nenhum metrô/trem/monotrilho.
- 14 linhas, com 84 partidas programadas que saem (ou cruzam) a região.
- 6 linhas atuam dentro da comunidade.
- Nem toda população pode acessar todos os serviços (principalmente região de borda)



Paraisópolis: diagnóstico de mobilidade

Tempos medios de viagem: Origem Paraisópolis - Destino outros bairros da cidade

Percentil	Tempo
0	0
5	13
10	25
15	30
20	35
25	40
30	43
35	47
40	51
45	55
50	58
55	62
60	66
65	70
70	74
75	79
80	83
85	90
90	97
95	107
100	274



Paraisópolis: diagnóstico de mobilidade

Tempos medios de viagem até integrações em outros bairros

PtoOrigem: 850015189
Trecho: [630015035, 6311347]

Frequência : 6 viagens.

Tempo Espera Médio:
10.0 minutos

Tempo de Viagem acumulado ao final:
42.0 minutos.

Tempo Total Acumulado Médio
(espera+viagem):
52.0 minutos.

Tempo até Integrações Importantes

- Metrô Faria Lima: **52 minutos.**
- Santo Amaro: **29.7 minutos**
- Itaim Bibi (bairro): **47.5 minutos**
- Avenida Paulista: **1h 21 min.**




ESCOLA
POLITÉCNICA
DA USP



Fase 2

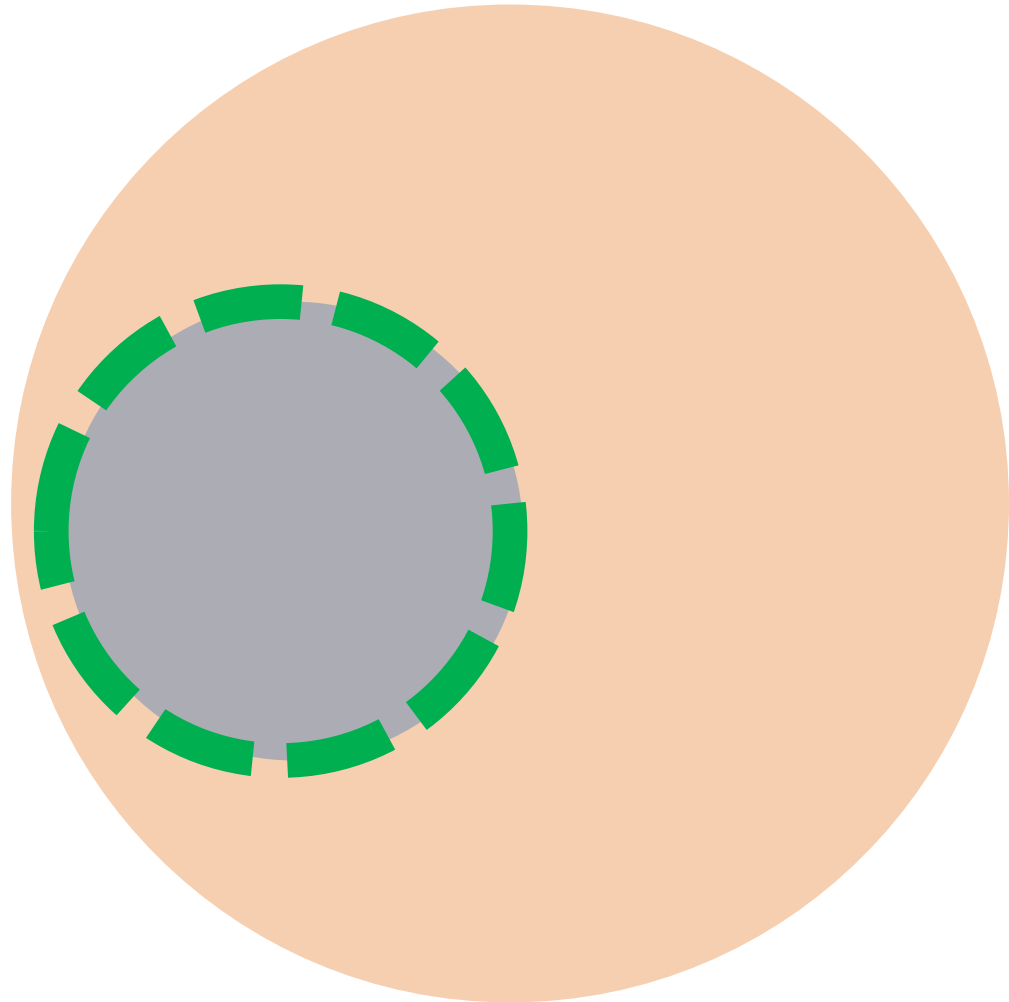
Primeiro teste da metodologia

- Identificar grupo de pessoas para o teste
- Instalação do aplicativo e treinamento
- Primeiros testes com o aplicativo
- Análise dos dados e metodologia





Piloto com 30 voluntários

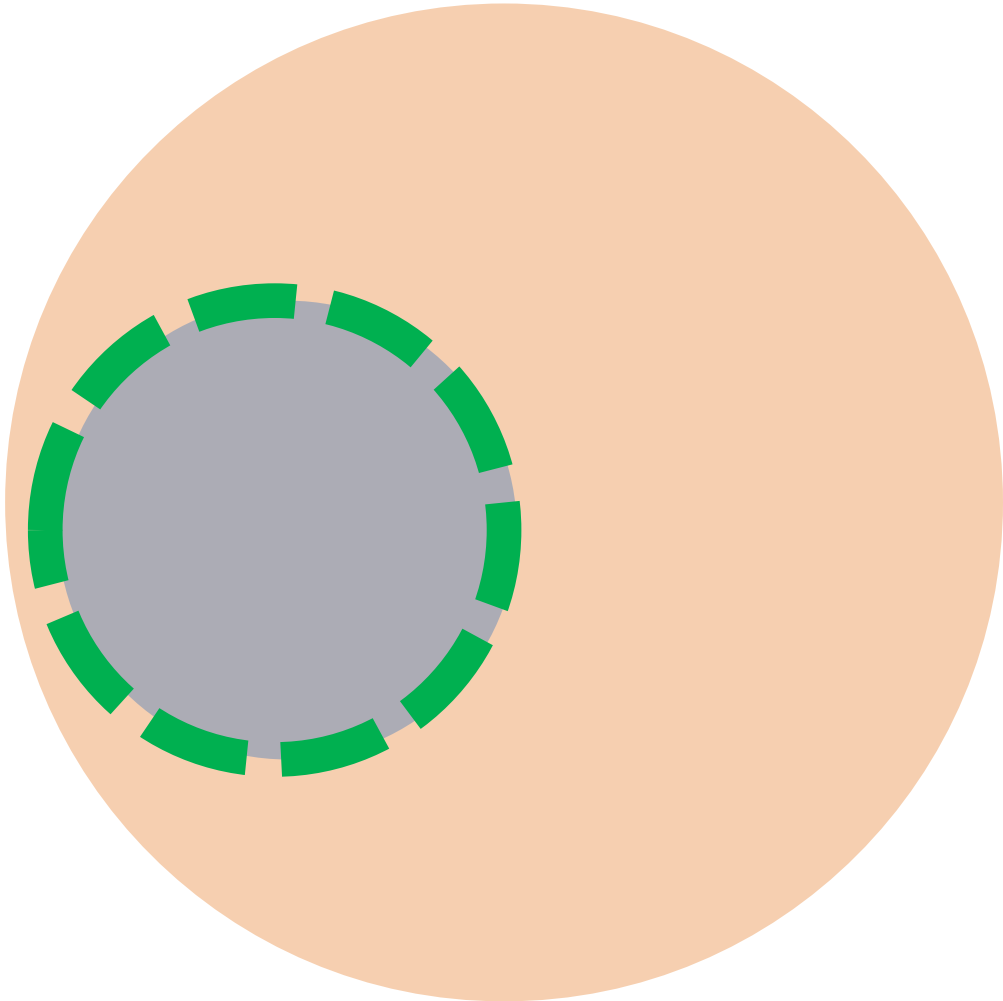





Fase 3

Implementação da pesquisa na escala maior

- Identificar grupo de pessoas para a amostra
- Instalação do aplicativo e treinamento
- Aplicativo para as escalas de estudo
- Análise dos dados e pesquisa de seguimento para uma sub-amostra





Fase 4

Componente 1: Consultas à comunidade

Debates sobre os resultados de pesquisa, possíveis intervenções

Componente 2: Intervenções propostas e diretrizes

Desenvolvemos relatório final

Componente 3: Conhecimento e aprendizagem

Seminário Internacional/ Workshop para disseminar o estudo



Fase 5

Uma outra possibilidade interessante é

- Complementar os dados coletados com a interrelação entre os hábitos de mobilidade urbana e a saúde das famílias



Alguns pesquisadores apontam que se houvesse uma redução de 10% nos poluentes na capital, entre 2000 e 2020, poderiam ser evitados nada menos que:

- 114 mil mortes,
- 118 mil visitas de crianças e jovens a consultórios,
- 103 mil a prontos-socorros (por causa de doenças respiratórias),
- 817 mil ataques de asma,
- 50 mil bronquite aguda e crônica,

além da perda de atividades em 7 bilhões de dias e 2,5 milhões de ausências ao trabalho.

Em apenas um ano (2011) a poluição da atmosfera contribuiu para 17,4 mil mortes no Estado de São Paulo





Segundo um estudo da Organização Mundial de Saúde (OMS), a região metropolitana de São Paulo tem a maior ocorrência de problemas mentais em todo o mundo, com cerca de 30% da população.

De acordo com os pesquisadores, a alta incidência de problemas mentais é causada pela alta urbanização juntamente com privações sociais.

A ansiedade é o problema mais comum, afetando 19,9% dos 5037 entrevistados pela pesquisa. Os mais afetados são homens migrantes e mulheres em regiões de instabilidade social





Uma pesquisa americana (Estudo na "Brain, Behavior and Immunity") sugere que filhos de pais estressados ou deprimidos são mais vulneráveis a doenças e a infecções.





- ✓ MULTIENTIDADES
- ✓ UBS I, II, III; AMA, CAPS, EINSTEIN_Agentes de saúde
- ✓ CRAS (Centro de Referência de Assistência Social)
- ✓ SASF (SASF – Serviço de Assistência Social à Famílias))_Agentes sociais
- ✓ PAVS (Programa Ambientes Verdes e Saudáveis)_Agentes ambientais
- ✓ GTs MULTIENTIDADES (SAÚDE, CULTURA, MOBILIDADE, MEIO AMBIENTE...)



Muito obrigado!



Pamela, 6 anos, CEU Paraisópolis
desenhando seu caminho CASA-ESCOLA