POLI USP

Escola Politécnica da Universidade de São Paulo

CUFA SP

SÃO PAULO / PARAISÓPOLIS

ESCOLAR
EKV-8037
ESCOLAR

VUC
FACCHINI
FYR-8779
Vida Macia
CANDIDA
VIP

CARAVANA
DOMINGO SHOW
3461-771
13 A 85
SAIDA 07:30HS DA MANHÃ
Maizena
DJB-0520
SP-SÃO PAULO
DJB-0520

FAC
2016

SOROCABA
SAIDA
TIM CHIP
TIM
RODOBAN
A SERVIÇO
EFA-7999

PADARIA RAINHA DO BAIRRO
TEL: 3741.0511
AQUI TEM CHIP E RECARGA.
oi
PADARIA RAINHA DO BAIRRO
TEL: 3741.0511
AQUI TEM CHIP E RECARGA.
oi

4073
CIDA MAGAZINE
DJF 638

Das 22 que confirmaram a presença na Sessão do dia 16/10

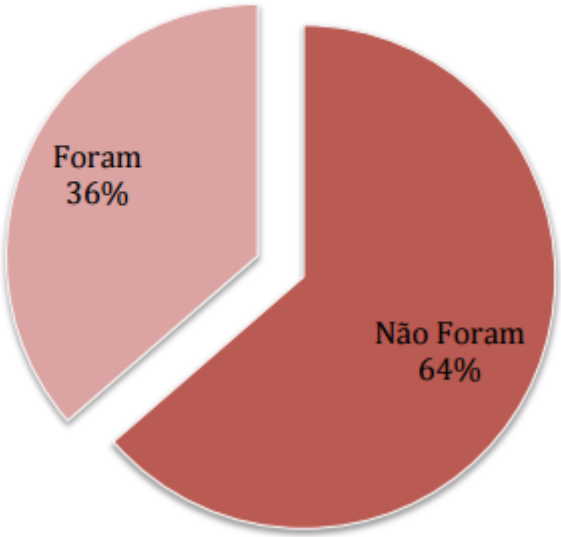


Dos 21 que foram nas Sessões

Dos 21 que foram na Sessão

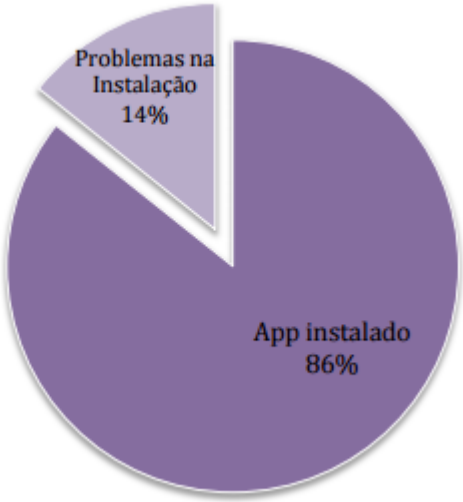



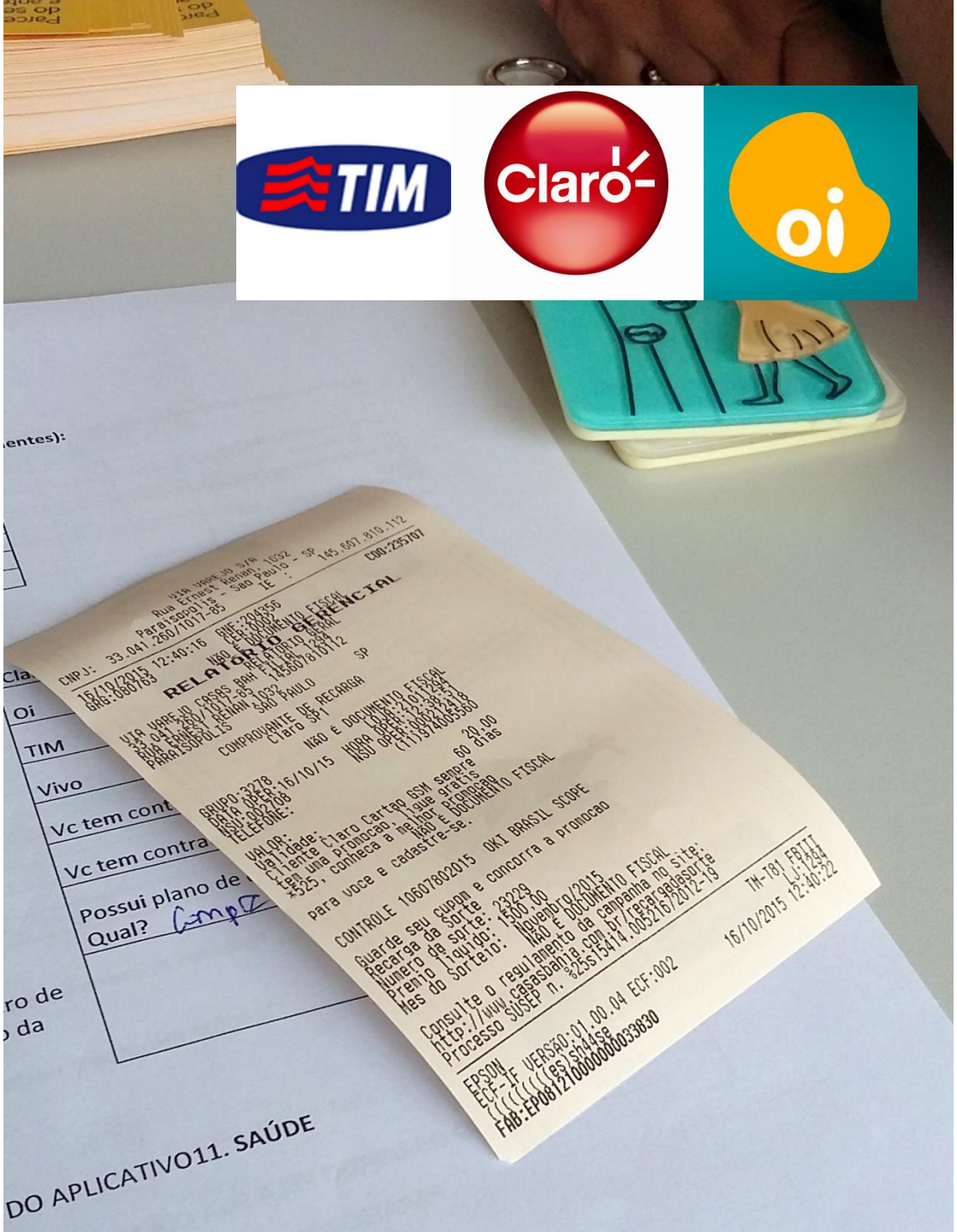
TIM
Claro
oi
RELATORIO GERENCIAL
Oi
TIM
Vivo
Vc tem cont
Vc tem contra
Possui plano de
Qual?
DO APLICATIVO11. SAÚDE

## Meios de Transporte

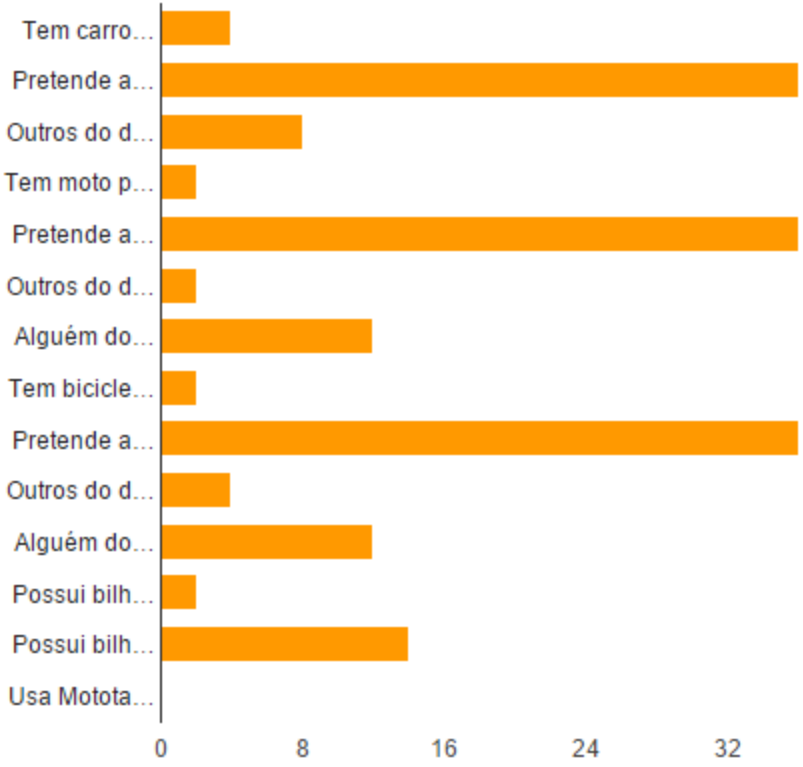


| | | |
|---|---|---|
| Tem carro próprio? | **4** | 20% |
| Pretende adquirir no próximo ano? | **36** | 180% |
| Outros do domicílio tem carro? | **8** | 40% |
| Tem moto própria? | **2** | 10% |
| Pretende adquirir no próximo ano? | **36** | 180% |
| Outros do domicílio tem moto? | **2** | 10% |
| Alguém do domicílio pretende adquirir no próximo ano? | **12** | 60% |
| Tem bicicleta própria? | **2** | 10% |
| Pretende adquirir no próximo ano? | **36** | 180% |
| Outros do domicílio tem bicicleta? | **4** | 20% |
| Alguém do domicílio pretende adquirir no próximo ano? | **12** | 60% |
| Possui bilhete BOM? | **2** | 10% |
| Possui bilhete único? | **14** | 70% |
| Usa Mototaxi? | **0** | 0% |

s compras

Sabe quais são as linhas que mais usa?

Sabe quais são as linhas que mais usa?

1/mês

[ Mercado mensal extra marginal
[ TAXI

[ mercadinho → a pé || entrega de moto (quase todo dia)

[ Roupa cada 3 meses – centro cidade

para fazer compras em uma semana?

Toyo até Bibl. Mário
x Andrade, depois a pé

r

Sabe quais são as linhas que mais usa?

Sabe quais são as linhas que mais usa?

**Quais os modos de transporte para ir às compras?**

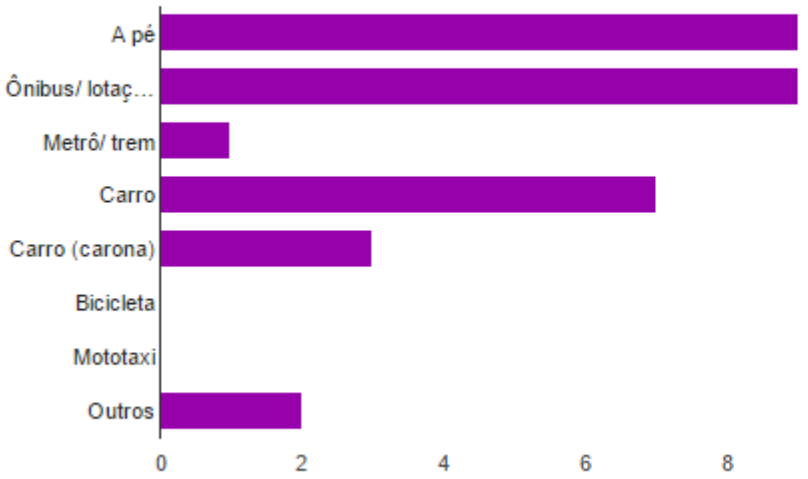


| | | |
|---|---|---|
| A pé | 9 | 45% |
| Ônibus/ lotação/ perua | 9 | 45% |
| Metrô/ trem | 1 | 5% |
| Carro | 7 | 35% |
| Carro (carona) | 3 | 15% |
| Bicicleta | 0 | 0% |
| Mototaxi | 0 | 0% |
| Outros | 2 | 10% |

**Você faz compras com que frequência?**

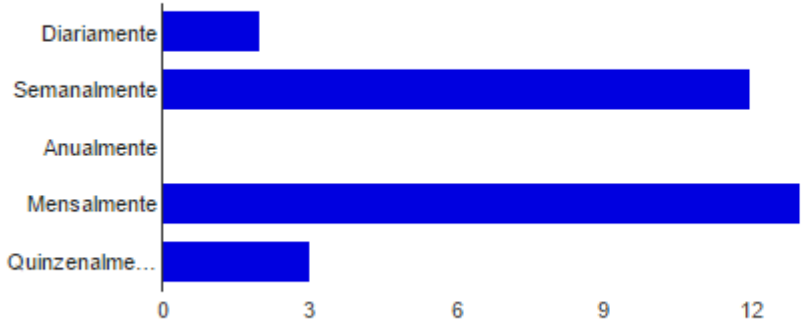


| | | |
|---|---|---|
| Diariamente | 2 | 9.5% |
| Semanalmente | 12 | 57.1% |
| Anualmente | 0 | 0% |
| Mensalmente | 13 | 61.9% |
| Quinzenalmente | 3 | 14.3% |

**Quais os modos de transporte usados para ir ao lazer?**

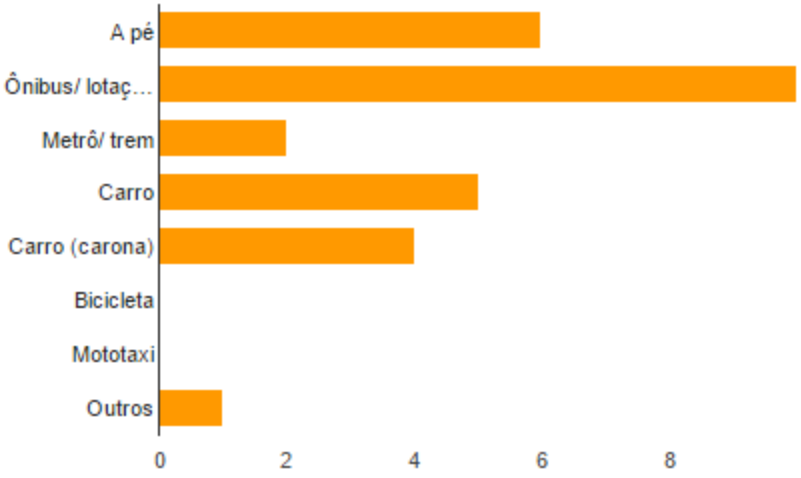


| | | |
|---|---|---|
| A pé | 6 | 30% |
| Ônibus/ lotação/ perua | 10 | 50% |
| Metrô/ trem | 2 | 10% |
| Carro | 5 | 25% |
| Carro (carona) | 4 | 20% |
| Bicicleta | 0 | 0% |
| Mototaxi | 0 | 0% |
| Outros | 1 | 5% |

**Quais os modos de transporte para ir ao médico?**

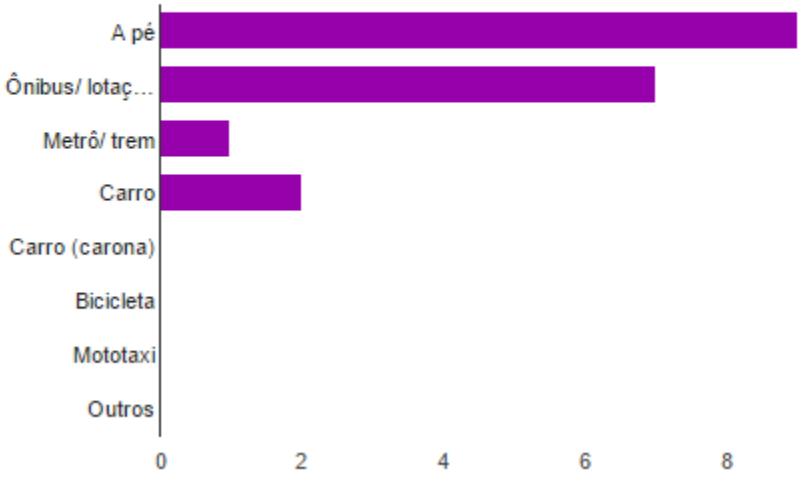


| | | |
|---|---|---|
| A pé | **9** | 56.3% |
| Ônibus/ lotação/ perua | **7** | 43.8% |
| Metrô/ trem | **1** | 6.3% |
| Carro | **2** | 12.5% |
| Carro (carona) | **0** | 0% |
| Bicicleta | **0** | 0% |
| Mototaxi | **0** | 0% |
| Outros | **0** | 0% |

# CAMINHADA

**Selecione as principais dificuldades**

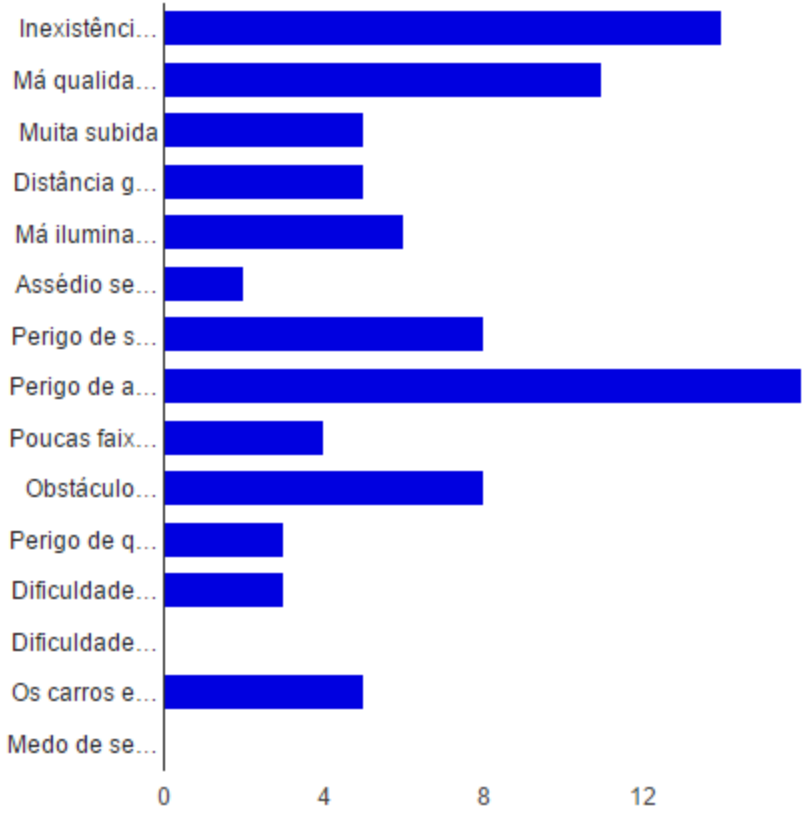


| | | |
|---|---|---|
| Inexistência de calçadas | **14** | 70% |
| Má qualidade das calçadas | **11** | 55% |
| Muita subida | **5** | 25% |
| Distância grande até o ponto | **5** | 25% |
| Má iluminação | **6** | 30% |
| Assédio sexual | **2** | 10% |
| Perigo de ser roubada/o | **8** | 40% |
| Perigo de atropelamento | **16** | 80% |
| Poucas faixas de pedestre | **4** | 20% |
| Obstáculo na via | **8** | 40% |
| Perigo de queda | **3** | 15% |
| Dificuldades para circular dentro de Paraisópolis | **3** | 15% |
| Dificuldade para circular fora de Paraisópolis | **0** | 0% |
| Os carros estacionam na rua | **5** | 25% |
| Medo de ser assaltado | **0** | 0% |

# ÔNIBUS

**Selecione as principais dificuldades**

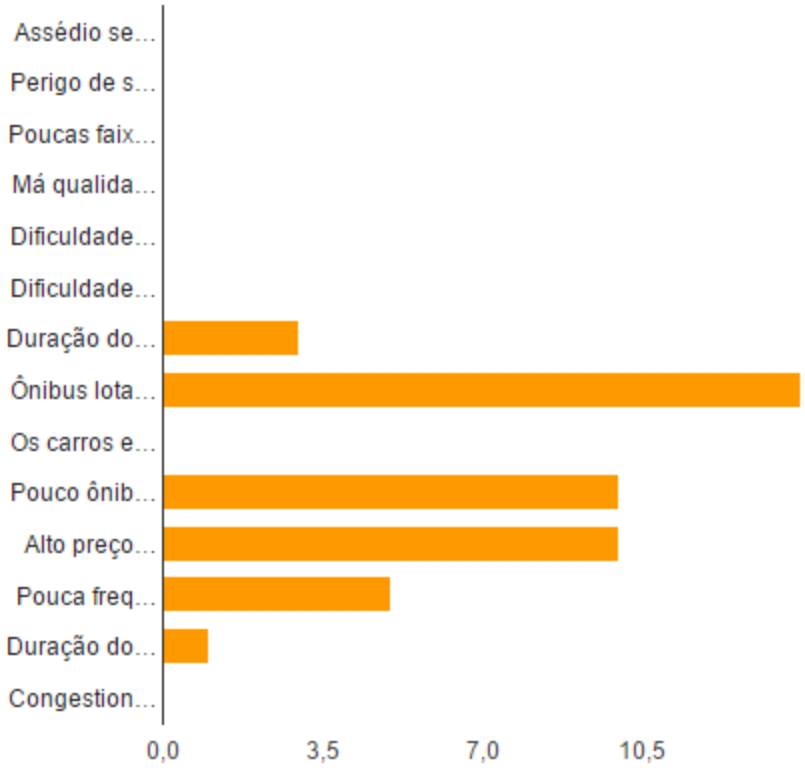


| | | |
|---|---|---|
| Assédio sexual | **0** | 0% |
| Perigo de ser roubada/o | **0** | 0% |
| Poucas faixas de pedestre | **0** | 0% |
| Má qualidade da via | **0** | 0% |
| Dificuldades para circular dentro de Paraisópolis | **0** | 0% |
| Dificuldade para circular fora de Paraisópolis | **0** | 0% |
| Duração do trajeto ao ponto | **3** | 18.8% |
| Ônibus lotados | **14** | 87.5% |
| Os carros estacionam na rua | **0** | 0% |
| Pouco ônibus passando dentro de Paraisópolis | **10** | 62.5% |
| Alto preço da passagem de ônibus | **10** | 62.5% |
| Pouca frequência | **5** | 31.3% |
| Duração do trajeto | **1** | 6.3% |
| Congestionamento | **0** | 0% |

# BICICLETA

**Selecione as principais dificuldades**

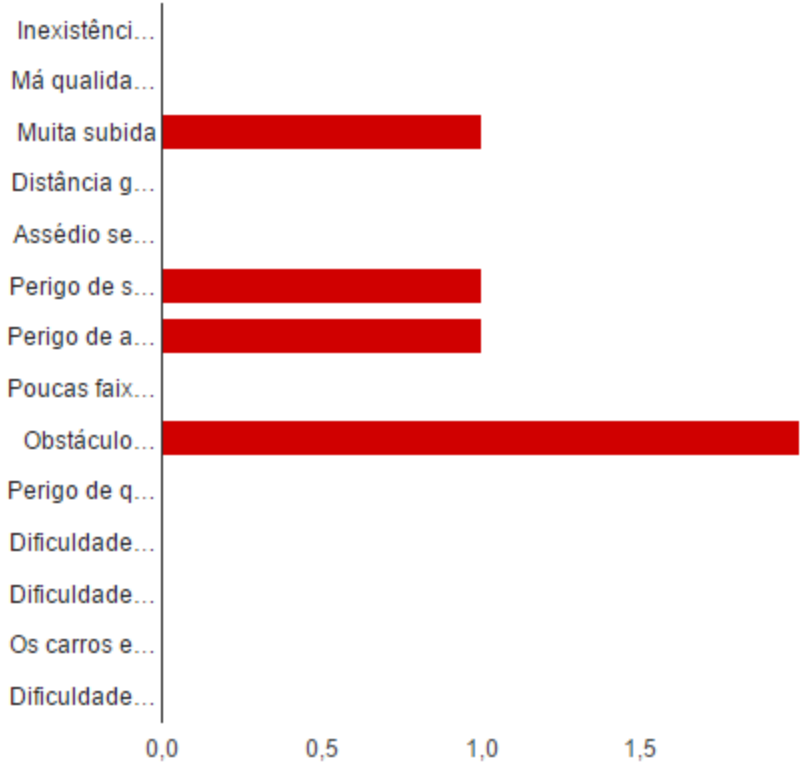


| | | |
|---|---|---|
| Inexistência de calçadas | 0 | 0% |
| Má qualidade das calçadas | 0 | 0% |
| Muita subida | 1 | 50% |
| Distância grande até o ponto | 0 | 0% |
| Assédio sexual | 0 | 0% |
| Perigo de ser roubada/o | 1 | 50% |
| Perigo de atropelamento | 1 | 50% |
| Poucas faixas de pedestre | 0 | 0% |
| Obstáculo na via | 2 | 100% |
| Perigo de queda | 0 | 0% |
| Dificuldades para circular dentro de Paraisópolis | 0 | 0% |
| Dificuldade para circular fora de Paraisópolis | 0 | 0% |
| Os carros estacionam na rua | 0 | 0% |
| Dificuldade para estacionar | 0 | 0% |

# CARRO

**Selecione as principais dificuldades**

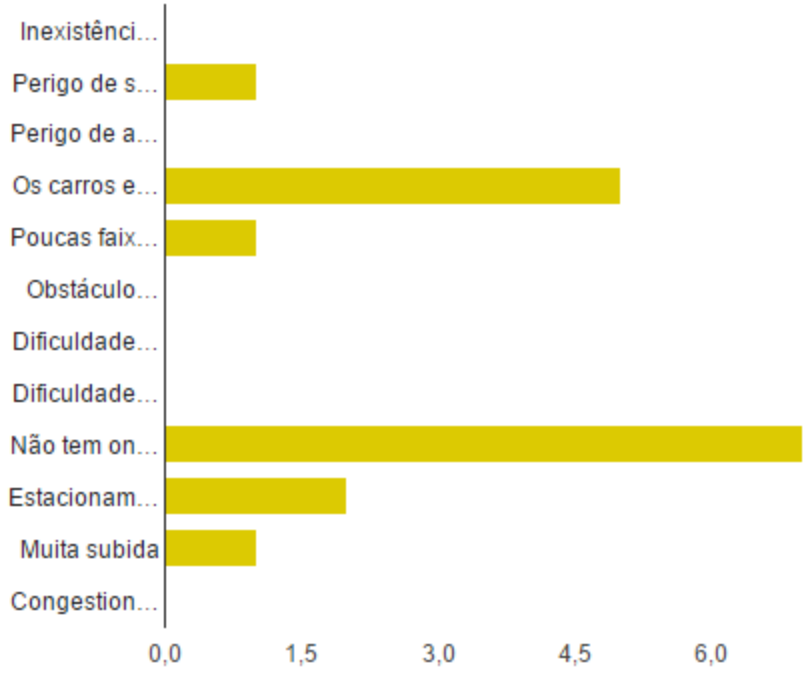


| | | |
|---|---|---|
| Inexistência de calçadas | 0 | 0% |
| Perigo de ser roubada/o | 1 | 12.5% |
| Perigo de atropelar alguém | 0 | 0% |
| Os carros estacionam na rua | 5 | 62.5% |
| Poucas faixas de pedestre | 1 | 12.5% |
| Obstáculo na via | 0 | 0% |
| Dificuldades para circular dentro de Paraisópolis | 0 | 0% |
| Dificuldade para circular fora de Paraisópolis | 0 | 0% |
| Não tem onde estacionar | 7 | 87.5% |
| Estacionamento caro | 2 | 25% |
| Muita subida | 1 | 12.5% |
| Congestionamento | 0 | 0% |

# MOTOCICLETA

**Selecione as principais dificuldades**

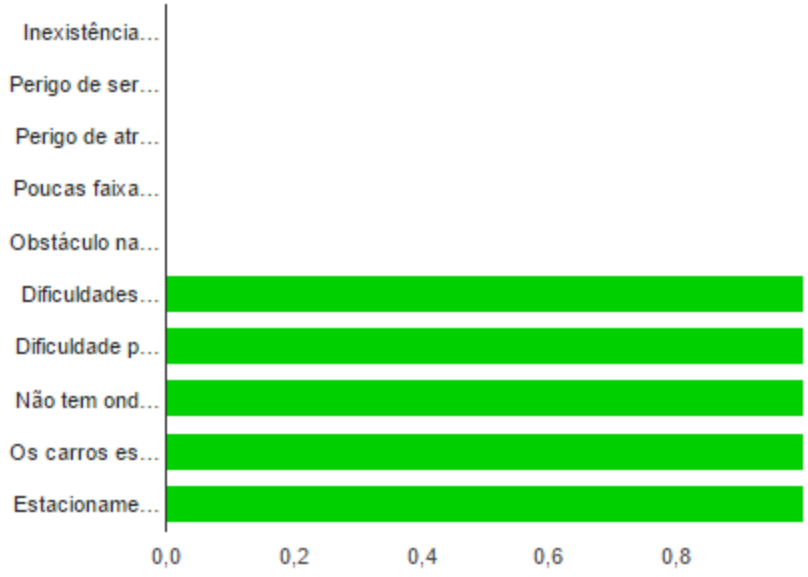


| | | |
|---|---|---|
| Inexistência de calçadas | 0 | 0% |
| Perigo de ser roubada/o | 0 | 0% |
| Perigo de atropelar alguém | 0 | 0% |
| Poucas faixas de pedestre | 0 | 0% |
| Obstáculo na via | 0 | 0% |
| Dificuldades para circular dentro de Paraisópolis | 1 | 50% |
| Dificuldade para circular fora de Paraisópolis | 1 | 50% |
| Não tem onde estacionar | 1 | 50% |
| Os carros estacionam na rua | 1 | 50% |
| Estacionamento caro | 1 | 50% |

**Quem acompanha até a escola?**

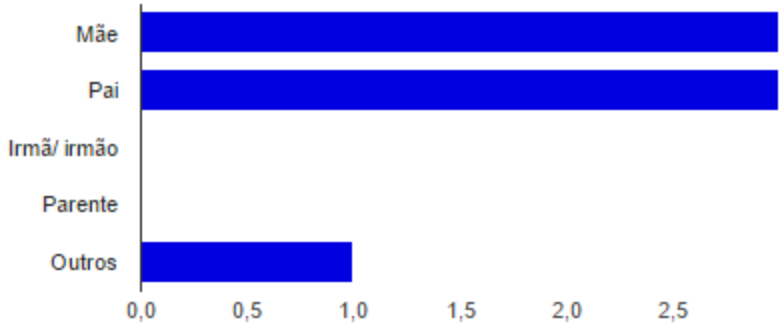


| | | |
|---|---|---|
| Mãe | 3 | 50% |
| Pai | 3 | 50% |
| Irmã/ irmão | 0 | 0% |
| Parente | 0 | 0% |
| Outros | 1 | 16.7% |

**Ela/e vai de perua escolar?**

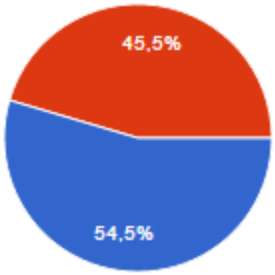


| | | |
|---|---|---|
| Sim | 6 | 54.5% |
| Não | 5 | 45.5% |

**O horário escolar dificulta seu horário de trabalho?**

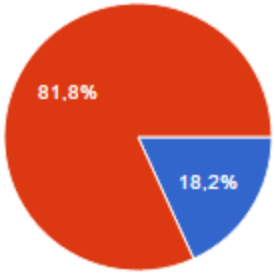


| | | |
|---|---|---|
| Sim | 2 | 18.2% |
| Não | 9 | 81.8% |

**Alguém da família já se beneficiou de algum programa habitacional da Prefeitura?**

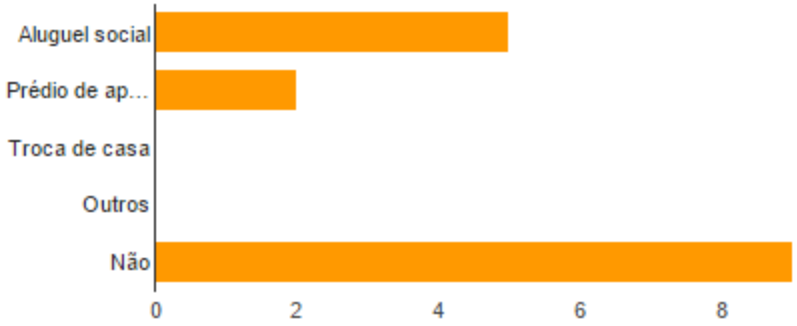


| | | |
|---|---|---|
| Aluguel social | **5** | 31.3% |
| Prédio de apartamentos | **2** | 12.5% |
| Troca de casa | **0** | 0% |
| Outros | **0** | 0% |
| Não | **9** | 56.3% |

**Já sofreu algum tipo de acidente de trânsito?**

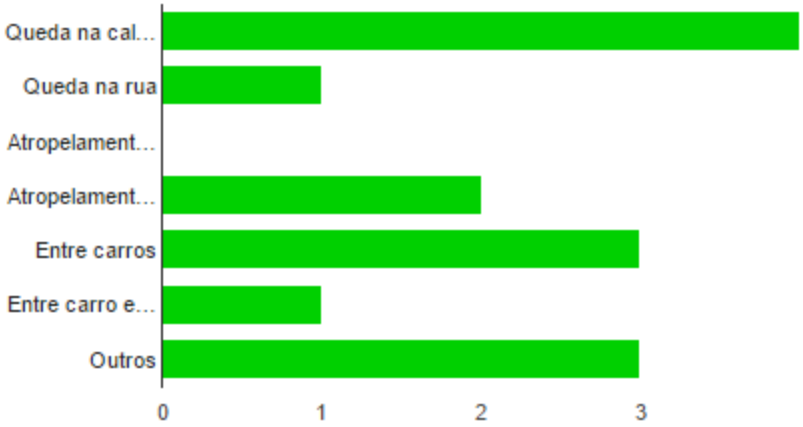


| | | |
|---|---|---|
| Queda na calçada | **4** | 44.4% |
| Queda na rua | **1** | 11.1% |
| Atropelamento por um carro | **0** | 0% |
| Atropelamento por uma moto | **2** | 22.2% |
| Entre carros | **3** | 33.3% |
| Entre carro e moto (estava na moto) | **1** | 11.1% |
| Outros | **3** | 33.3% |

**Já teve alguma das doenças abaixo?**

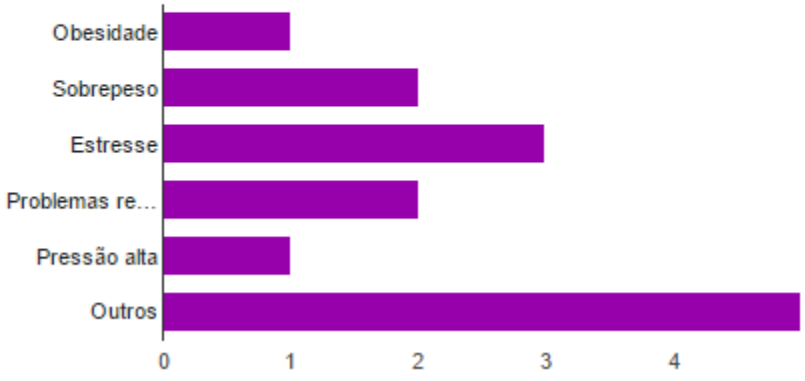


| | | |
|---|---|---|
| Obesidade | 1 | 14.3% |
| Sobrepeso | 2 | 28.6% |
| Estresse | 3 | 42.9% |
| Problemas respiratórios | 2 | 28.6% |
| Pressão alta | 1 | 14.3% |
| Outros | 5 | 71.4% |

# FollowMee GPS Tracker

Home Map App Support Forums Account Contact Us

Home > Map | Hi, **mobilidade.paraisopolis** | Logou

All | LG-D805 | wb392761's iPhone | Eliane Hirata GT-I8552B | Pedro Logiodice | Bianca's | Julia Logiodice SM-G130BU | Pwdro L ONE TOUCH 4015N | Gleison Chagas LG-H326 | Bruna Pizzol GT-I9192 | Marise Oliveira XT1022 | Izabel.. Nunes XT1032 | GT-I8552B | Robson XT1033 | Andrea Matias GT-I8552B | SM-J500M | Robson Juarez SM-G316M | Adelina SM-G530BT | iPhone | iPhone de central unica das fa | iPhone de Irene | iPhone | Darley Oliveira Santos XT1058 | Daniela Ferreira Da Cruz GT-I9 | iPhone de Zenilda | Marlene Lopes GT-S5312C | Heliane Ribeiro LG-E415f

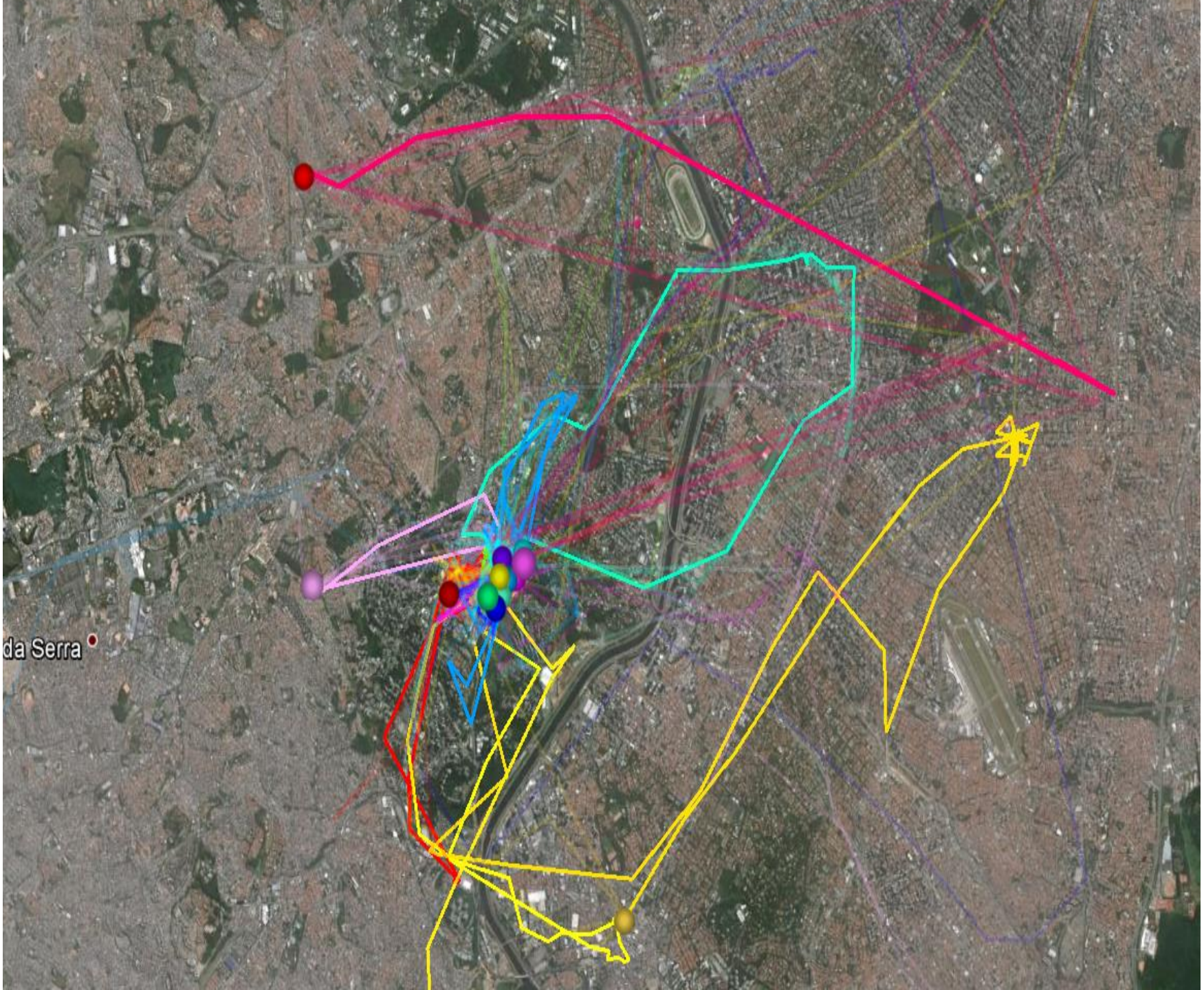
da Serra

# The GPS tracks reader

doc / blog / app

tracks 17-23 . gpx

Stop

| | |
|---|---|
| Distance (km) | : 0.00 |
| Time | : |
| Elevation (m) | : 715 |
| Speed (km/h) | : 1 |
| Pace (min/km) | : 2:29:04 |
| Heart Rate (bpm) | : |
| Cadence (rpm) | : |
| Power (Watt) | : |
| Point | : 1 |

Credits:
- Elevation data is a courtesy of MapQuest
- Routes are calculated by Google

Segments : 1
Points : 523

Track Window Map

Map

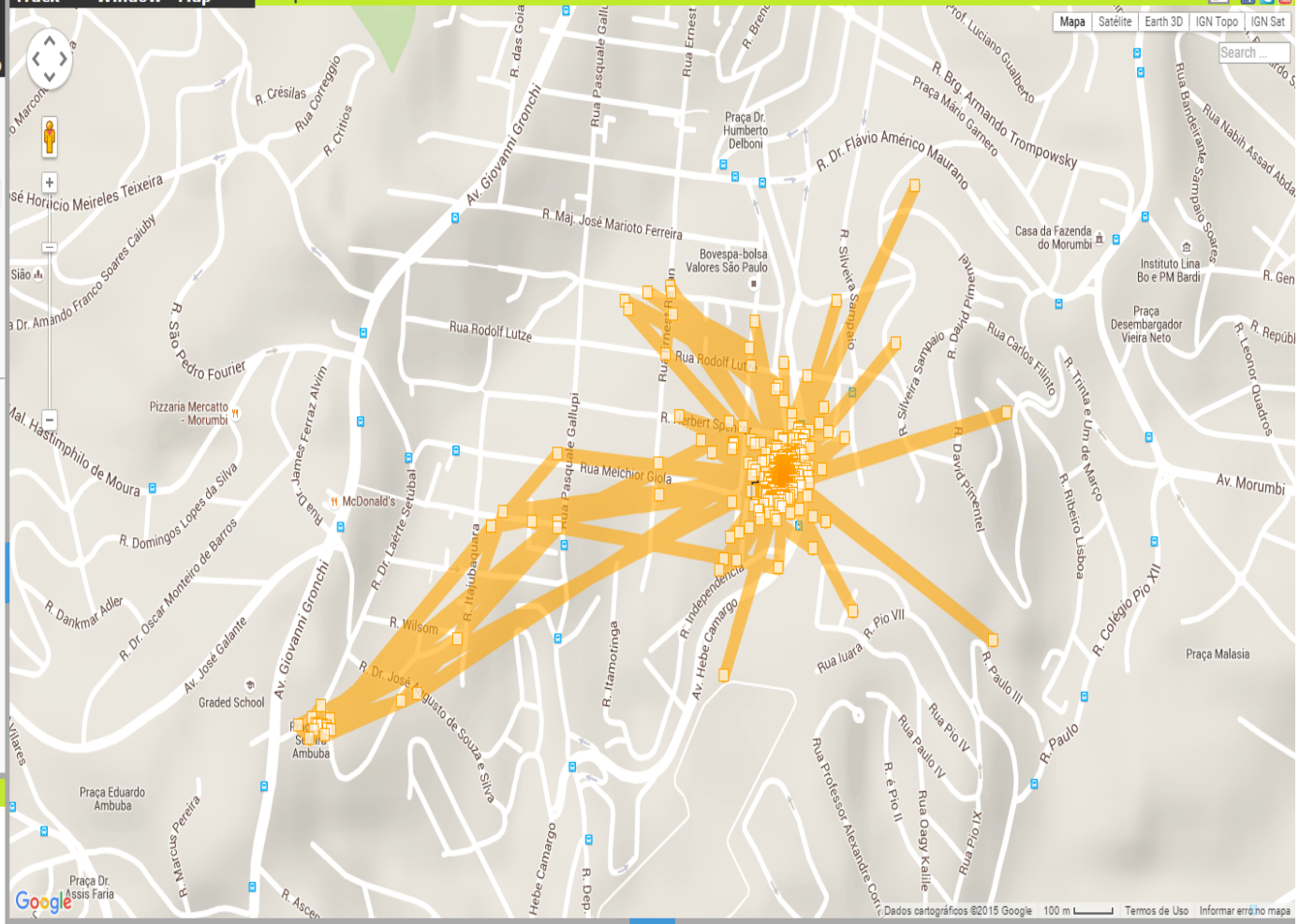


Elevation (m)

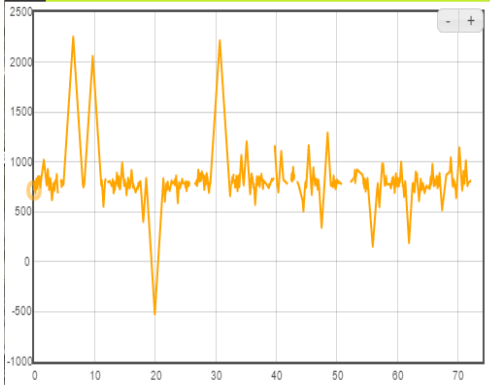


Tracks

| | File | Date | Distance (km) | Duration | Average (km/h) | E+(m) | E-(m) |
|---|---|---|---|---|---|---|---|
| ☑ | tracks 17-23.gpx | 16/10/2015 23:58 | 74.1 | 166:57:47 | 0.4 | 17569 | 17501 |
| | Total: 1 track | | 74.1 | 166:57:47 | 0.4 | 17569 | 17501 |

# Âncoras – local de realização de atividades

| File | Date | Distance (km) | Duration | Average (km/h) | E+(m) |
|---|---|---|---|---|---|